

OROSZ BERTALAN

földmérő
700 Kazincbarcika, Szabadság tér 4
Telefon: 48/318-664
Adószám: 73179265-1-25

A munkavégző neve

Munkaszám: **310/2008**

Sajószentpéter

Község, város

belterület

VÁLTOZÁSI VÁZRAJZ

a 925/109, 925/245, 2952 helyrajzi számú földrészletek megosztásáról

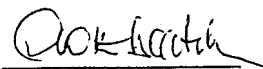
Méretarány: 1:2000

Szelvéyszám: G, E

E vázrajz érvényteleníti a 5-74 / 2007 sz.
alatt záradékolt vázrajzot.

A változási vázrajz a területkimutatással együtt érvényes!



Készítette: Kazincbarcika, 2008. április 7.



Készítő

A megosztott földrészlet új határpontjai
fakaróval vannak megjelölve.

A változás akaratunknak megfelelően
történt:

Ez a változási vázrajz megfelel az érvényben lévő
F.2. Szabályzat tartalmi és pontossági előírásainak.

9121

minőséget tanúsító földmérő

Ing.rend.min.sz.: 1310/1992

2008.04.07
Sajószentpéter
Munkaszám: 08-0033

A helyrajzi számozás és területszámítás helyes. Ez a záradék a keltezésétől
számított egy évig érvényes, későbbi felhasználás előtt a vázrajzot újra
záradékoltatni kell.

Edelény, 2008. hó nap

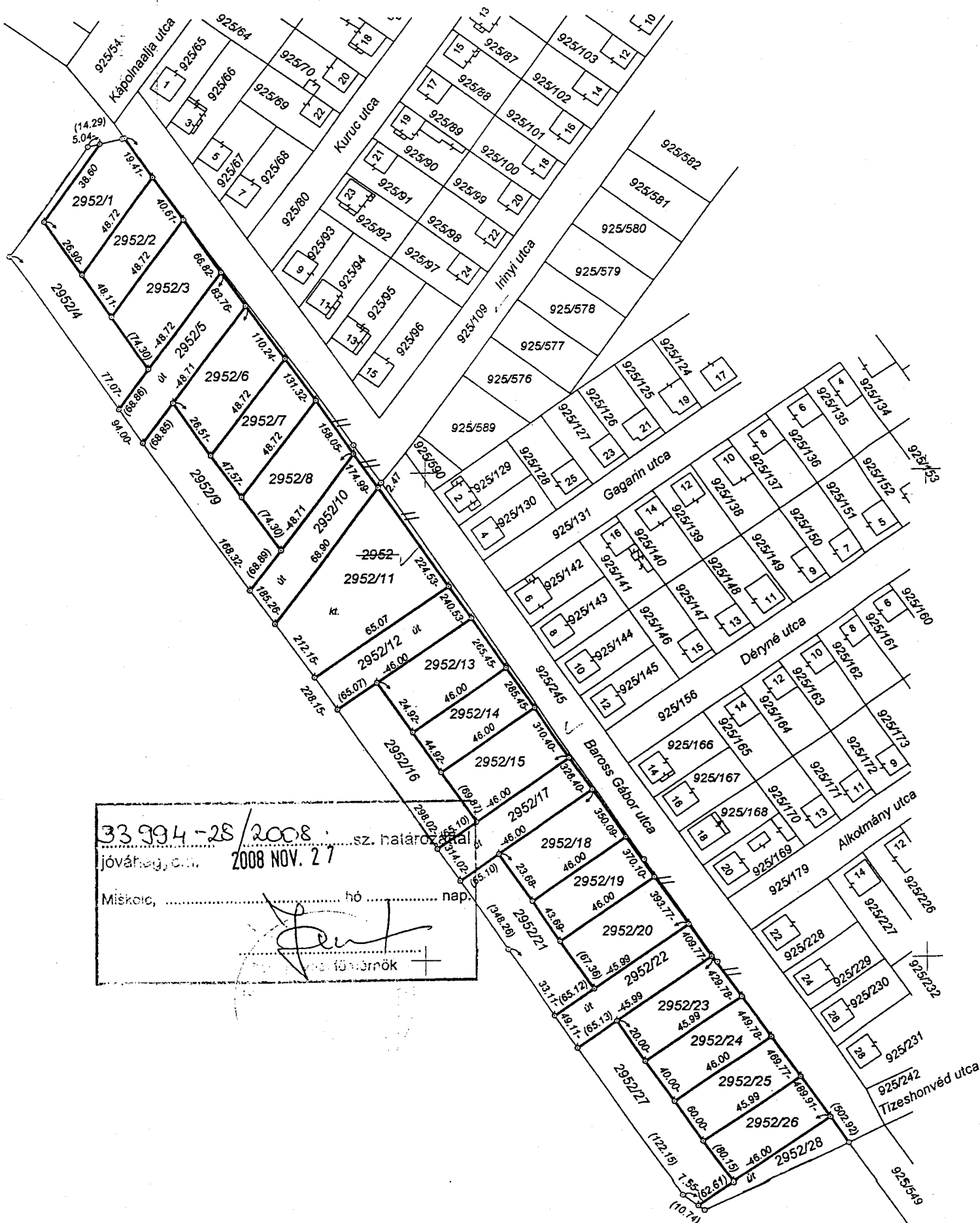

záradékoló

Ing.rend.min.sz.:

VISELLAI ISTVÁN
Ingatlanmérő és földmérő
Munkaszám: 1338/2003

VÁLTOZÁS UTÁN

műv.ága	Terület		Kat. tiszta jöv.		Helyrajzi száma	Alrészlet			Terület		Kat. tiszta jöv.		Megjegyzés
	ha	m2	aranykor.	fill.		betűjelzés	min. oszt.	műv.ága	ha	m2	aranykor.	fill.	
közterület	-	7455	0	00	925/109			kivett, közterület	-	7653	0	00	
közterület	-	5514	0	00	925/245			kivett, közterület	-	5856	0	00	
beépítetlen terület	3	2791	0	00	2952/1			kivett, beépítetlen ter.	-	1201	0	00	
					2952/2			kivett, beépítetlen ter.	-	0975	0	00	
					2952/3			kivett, beépítetlen ter.	-	1205	0	00	
					2952/4			kivett, beépítetlen ter.	-	1583	0	00	
					2952/5			kivett, út	-	1101	0	00	
					2952/6			kivett, beépítetlen ter.	-	1219	0	00	
					2952/7			kivett, beépítetlen ter.	-	0969	0	00	
					2952/8			kivett, beépítetlen ter.	-	1230	0	00	
					2952/9			kivett, beépítetlen ter.	-	1415	0	00	
					2952/10			kivett, út	-	1102	0	00	
					2952/11			kivett, közterület	-	2487	0	00	
					2952/12			kivett, út	-	1041	0	00	
					2952/13			kivett, beépítetlen ter.	-	1146	0	00	
					2952/14			kivett, beépítetlen ter.	-	0920	0	00	
					2952/15			kivett, beépítetlen ter.	-	1148	0	00	
					2952/16			kivett, beépítetlen ter.	-	1334	0	00	
					2952/17			kivett, út	-	1042	0	00	
					2952/18			kivett, beépítetlen ter.	-	1089	0	00	
					2952/19			kivett, beépítetlen ter.	-	0920	0	00	
					2952/20			kivett, beépítetlen ter.	-	1089	0	00	
					2952/21			kivett, beépítetlen ter.	-	1287	0	00	
					2952/22			kivett, út	-	1042	0	00	
					2952/23			kivett, beépítetlen ter.	-	0920	0	00	
					2952/24			kivett, beépítetlen ter.	-	0920	0	00	
					2952/25			kivett, beépítetlen ter.	-	0920	0	00	
					2952/26			kivett, beépítetlen ter.	-	0926	0	00	
					2952/27			kivett, beépítetlen ter.	-	1526	0	00	
					2952/28			kivett, út	-	0494	0	00	
	4	5760	0	00					4	5760	0	00	



33 994-28/2008 sz. határozat
 Jávahoz, d.m. 2008 NOV. 27
 Miskolc, hó nap.
 főnök

VÁLTOZÁS ELŐTT						
Sor- szám	A tulajdonos (kezelő, használó) neve, szül.éve, anyja neve, lakcíme, tulajdoni hányada, szerzés jogcíme		Tul.lap száma	Helyrajzi száma	Alrészlet	
	Az egyéb jogosult neve, szül.éve, anyja neve, lakcíme, tulajdoni hányada, szerzés jogcíme				betűjelzés	min. oszt.
1	2		3	4	5	
1.	Városi Önkormányzat Sajószentpéter	3770 Sajószentpéter, Kálvin tér 4.		925/109		kivett, k
2.	Városi Önkormányzat Sajószentpéter	3770 Sajószentpéter, Kálvin tér 4.		925/245		kivett, k
3.	Városi Önkormányzat Sajószentpéter	3770 Sajószentpéter, Kálvin tér 4.		2952		kivett, b ter
összesen:						